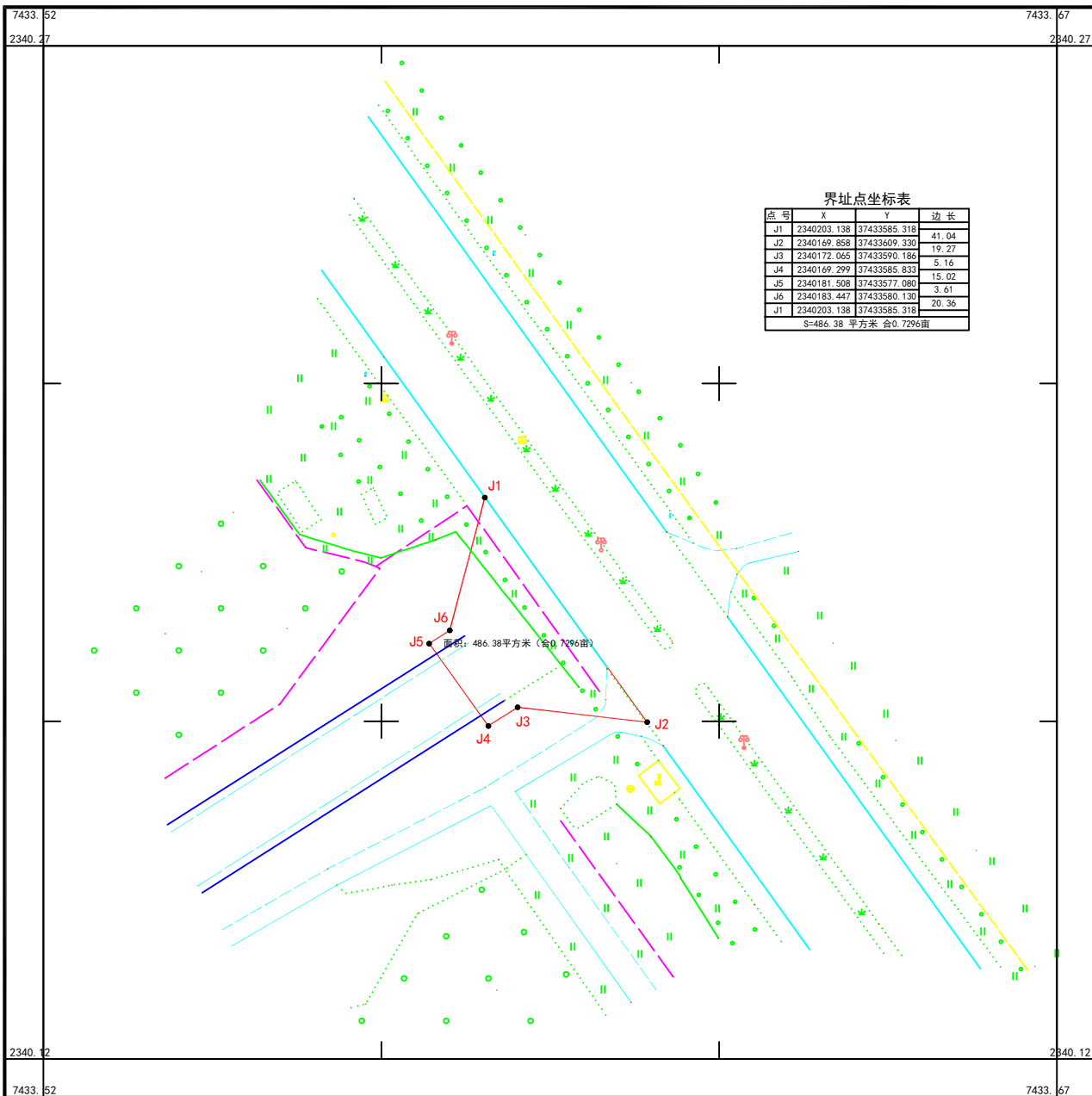




湛江市霞山区2025年度第六批次城镇建设用  
(霞山区工业园区基础设施及配套设施建设项目) 勘测定界测量图  
2340.120-37433.520



界址点坐标表

点号	X	Y	边长
J1	2340203.138	37433585.318	41.04
J2	2340169.858	37433609.330	19.27
J3	2340172.045	37433590.186	5.16
J4	2340169.299	37433585.833	15.02
J5	2340181.508	37433577.080	3.61
J6	2340183.447	37433580.130	20.36
J1	2340203.138	37433585.318	

S=486.38 平方米 合0.7296亩

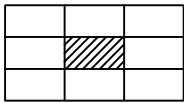
湛江合生测绘有限公司

2000国家大地坐标系。  
1985国家高程基准。  
GB/T20257.1-2017国家基本比例尺地图图式。  
2024年12月数字化制图。

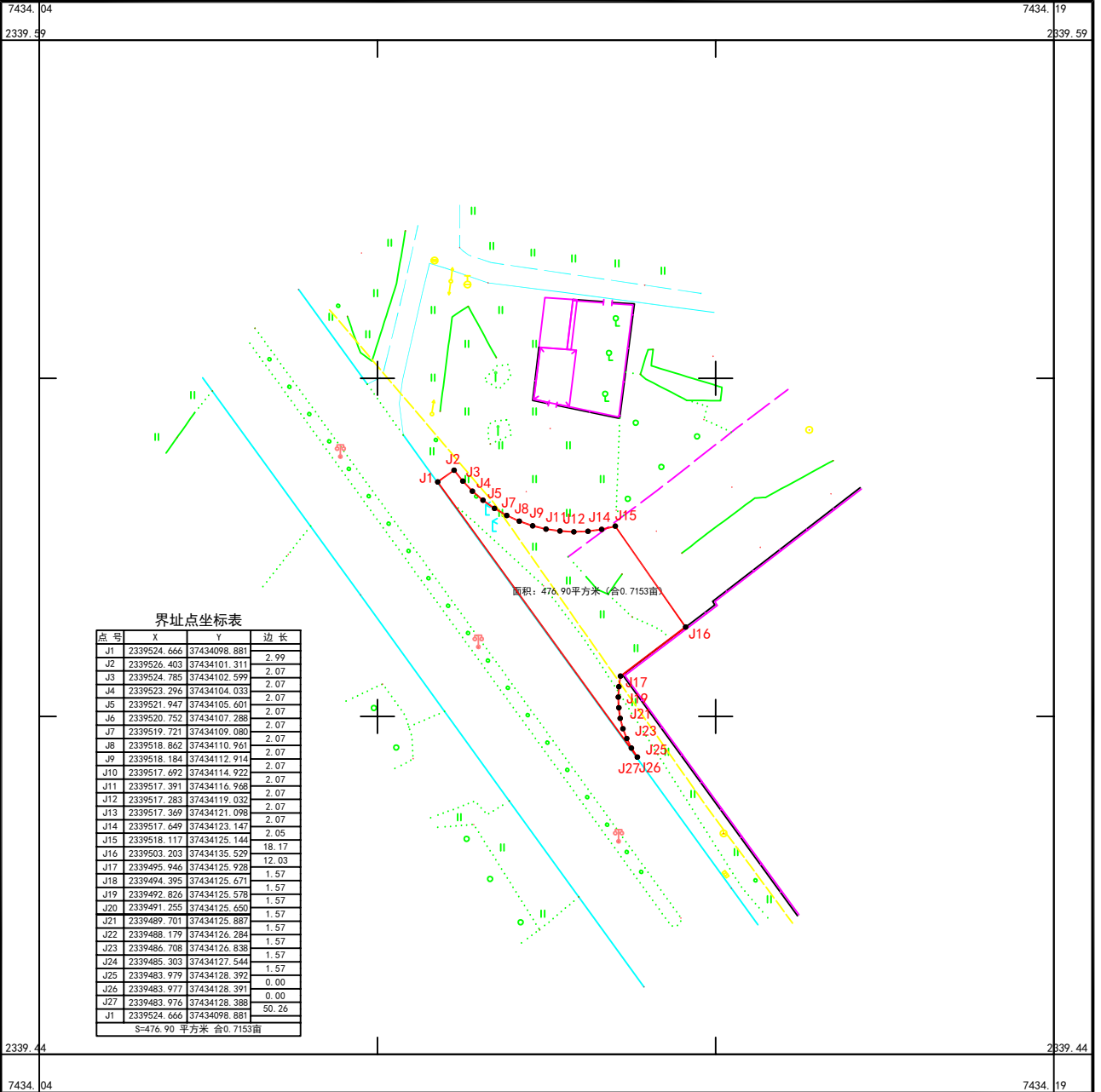
1:500



测量员: 张有朋  
绘图员: 陈朝剑  
审核人: 麦有国



湛江市霞山区2025年度第六批次城镇建设用地  
 (霞山区工业园区基础设施及配套设施建设项目) 勘测定界测量图  
 2339.440-37434.040



界址点坐标表

点号	X	Y	边长
J1	2339524.666	37434098.881	2.99
J2	2339526.403	37434101.311	2.07
J3	2339524.785	37434102.599	2.07
J4	2339523.296	37434104.033	2.07
J5	2339521.947	37434105.601	2.07
J6	2339520.752	37434107.288	2.07
J7	2339519.721	37434109.080	2.07
J8	2339518.862	37434110.961	2.07
J9	2339518.184	37434112.914	2.07
J10	2339517.692	37434114.922	2.07
J11	2339517.391	37434116.968	2.07
J12	2339517.283	37434119.032	2.07
J13	2339517.369	37434121.098	2.07
J14	2339517.649	37434123.147	2.05
J15	2339518.117	37434125.144	18.17
J16	2339503.203	37434135.529	12.03
J17	2339495.946	37434125.928	1.57
J18	2339494.395	37434125.671	1.57
J19	2339492.826	37434125.578	1.57
J20	2339491.255	37434125.650	1.57
J21	2339489.701	37434125.887	1.57
J22	2339488.179	37434126.284	1.57
J23	2339486.708	37434126.838	1.57
J24	2339485.303	37434127.544	1.57
J25	2339483.979	37434128.392	0.00
J26	2339483.977	37434128.391	0.00
J27	2339483.976	37434128.388	50.26
J1	2339524.666	37434098.881	
S=476.90 平方米 合0.7153亩			

湛江合生测绘有限公司

2000国家大地坐标系。  
 1985国家高程基准。  
 GB/T20257.1-2017国家基本比例尺地图图式。  
 2024年12月数字化制图。

1:500



测量员: 张有朋  
 绘图员: 陈朝剑  
 审核人: 麦有国